

Información útil

Superficie : 540 ha

Altitud : 133 m

Distancias : Paris (Notre Dame) : 24 km

Versalles : 7 km

Saint Germain en Laye : 9 km

Accesibilidad saliendo de Paris :

Por carretera : autopista A13 hasta la segunda salida y por comarcal D 307

Por tren : estación Saint Lazare dirección Saint Nom la Bretèche cambiar de tren en Saint Nom la Bretèche hasta el termino de Noisy le Roi.

Datos útiles :

Tren (SNCF) : <http://www.sncf.com>

RER / Metro (RATP) : <http://www.ratp.com>

Aeropuertos (ADP) : Roissy CDG <http://www.adp.fr>

Orly

Museos :

El Louvre : <http://www.louvre.fr>

Castillo Versalles : <http://www.chateauversailles.fr>

En caso de urgencias

Embajada de España : 22, avenue Marceau 75008 Paris

Tel : 01 44 43 18 00

Consulado de España : 165, Boulevard Malesherbes - 75008 Paris

Tel : 01 44 29 40 00

Llamada de urgencia numero europeo : 112


Llamadas desde un teléfono fijo en Francia

Policía : Tel : 17

Bomberos : Tel: 18

SAMU : 15 ou 01 45 67 50 50

Contact CJNRB : 01 39 73 22 51 - cjnr@club-internet.fr



El comité de Hermanamiento, Noisy le Roi - Bailly, está muy contento de acogerles y ofrecerles este documento para y ayudarles durante su estancia.



Creado en 1997, el CJNRB ha realizado dos hermanamientos, uno con Albion (Michigan. USA) en 1998, otro con Godella firmado en 2006 (Provincia de Valencia, España)




NOISY LE ROI



Localización y alrededores

Noisy le Roi está localizada al oeste de Paris en el antiguo gran parque de Versailles.



Beneficiándose de una situación privilegiada entre el bosque de Marly y la llanura de Versailles, Noisy le Roi recibe a sus visitantes en un entorno verdoso y acogedor, en el corazón del país de los impresionistas.

Es una ciudad residencial, dinámica ofreciendo una verdadera calidad de vida en un entorno agradable.


Enriquecida por un largo pasado histórico, Noisy le Roi está hoy en pleno desarrollo económico en el centro de una zona de actividades de alta tecnología en los sectores científicos, industriales, de automóvil, de informática y

también agrícola. Industrias tal como las de Thales, Thomson se encuentran muy cerca de Noisy le Roi ofreciendo a sus habitantes numerosas oportunidades de empleos. Un polígono con 30 000m² de oficinas está a punto de acabarse testigo del dinamismo de nuestro municipio.

Historia

A pesar de que Noisy sea de origen galo-romano, las primeras noticias de Noisy aparecen en 1136, y es en 1568 que comienza la historia detallada de la ciudad.

Cuando Albert de Gondi, Camarero Mayor del Rey y Mariscal de Francia adquiere las tierras de Noisy, hace construir un castillo rodeado de hermosos jardines. El señorío de Noisy queda en la familia de los Gondi hasta mediados del siglo XVII.



El rey Luís XIV llega a ser propietario de las tierras de Noisy en 1675 y el caserío toma el nombre de Noisy le Roi. A petición de su esposa Madame de Maintenon, el rey arregla el castillo para acoger a muchachas, hijas de nobles y pobres. Pocos años después, por falta de sitio las trasladan a otro lugar, y por falta de mantenimiento derriban el castillo en 1732. Con los materiales recuperados un pequeño castillo se construye en el centro del pueblo.

Durante el siglo XIX Noisy le Roi queda fuera del gran movimiento de expansión industrial y conserva un carácter esencialmente rural.

Entre las dos guerras mundiales muchas explotaciones hortícolas se establecen en Noisy le Roi. A partir de 1961 el municipio se transforma con la creación de grandes zonas residenciales. Su población crece de 950 habitantes en 1959 a 3065 habitantes 10 años mas tarde. Actualmente Noisy le Roi cuenta alrededor de 8 000 habitantes.

BAILLY

Debido a su gran proximidad geográfica Bailly y Noisy le Roi tienen historias muy parecidas. Además, fueron pueblos hermanos hasta el principio del siglo XVI.

De la época galo-romana hasta el siglo XV, Bailly vive una época turbulenta con alternancia de prosperidad y pillajes. Luego durante dos siglos, Bailly se aprovecha ampliamente de las actividades relacionadas con la Corte Real de Saint Germain en Laye y después con la de Versailles para juntarse bajo el mandato de Luís XIV al Gran Parque de Versailles del cual queda hoy una de las puertas de acceso. Por su territorio pasa el río "Ru de Gally" que nace en el Parque del Castillo de Versailles y recoge todas las aguas provenientes de su llanura.

Después de los disturbios de la Revolución Francesa, en el siglo XIX Bailly retoma su prosperidad primeramente con sus huertas, y más tarde con el desarrollo de las comunicaciones con el oeste de Paris. En el siglo XX Bailly se desarrolla con la implantación de numerosas residencias que han conservado a Bailly su atmósfera de pueblo donde vivir es un placer, conservando varias viviendas señoriales y de la alta burguesía. También sabe atraer grandes y pequeñas empresas en zonas apropiadas.

Hoy Bailly cuenta 4500 habitantes.

